



LÄNGE: 5,6 km bei Trockenheit für Kinderwagen geeignet
PROFIL: wiesenreiches, kleines Bachtal – Wald und Streubstwiesen
AKTION: Gewinnspiel Wenn du 4 der gesuchten Tiere entdeckt und fotografiert hast, sende die Bilder per E-Mail an: info@naturregion-sieg.de Es warten tolle Preise!
DAS BENÖTIGTE ICH: Kamera nicht vergessen

Fotosafari auf dem Wildwieseweg
 Entdecken Ameise, Assel, Hummel, Schmetterling, Schwarzstorch, Waldeidechse und Wildkatze. Mit etwas Glück und Aufmerksamkeit kannst du sie entdecken. Vielleicht aber auch den Kauz, die Libelle, den Siebenschläfer oder den Igel.

Ablichten Versuche möglichst viele der gesuchten Tiere zu fotografieren! Manche Tiere sind häufig zu finden. Andere wiederum sind sehr scheu, darum haben wir ein wenig nachgeholfen und an Bäumen am Wegesrand auch einige nicht ganz echte Tiere versteckt. Nutze auch den Fotopunkt, um ein Erinnerungsfoto von dir und deiner Familie zu machen.

Gewinnen Wenn du mindestens vier der genannten Tiere entdeckt und fotografiert hast, sende die Bilder per E-Mail an: info@naturregion-sieg.de und nimm an unserem jährlichen Gewinnspiel teil.

Wo ist das?
 Für die Fotosafari geht's zum Wildwieseweg. Start ist hier der Wanderparkplatz Bouraual. 53783 Eitorf-Bouraual, Hohner Weg



Burgmäuseweg um Burg Wissem



LÄNGE: 2,4 km für Kinderwagen geeignet
PROFIL: Waldgebiet mit parkähnlichen Abschnitten – Tiergehege – Erfahrungsfeld der Sinne – Wald- und Vogelpark – Lehrbiestanstand geöffnet jeden 1.+3. Sonntag im Monat, 10–13 Uhr (Mai bis September)
DAS BENÖTIGTE ICH: Spaß am Entdecken



Erlebnisreiche Spazierrunde
 Auf dem 2,4 Kilometer langen Burgmäuseweg erkundest ihr den Wald, beobachtet von einem Hochtatz aus Hirsche und Damwild, entdeckt seltene und bekannte Tierarten im Wald- und Vogelpark und macht spannende Erfahrungen im Erlebnisfeld der Sinne. Im Anschluss könnt ihr noch das Bilderbuchmuseum in Burg Wissem besuchen. Diese kurzweilige Runde bietet jede Menge Spaß und Entdeckungen für jedes Alter.

Wo ist das?
 Der 2,4 Kilometer lange Spazierrunde startet am Wasserspielfeld der Burg Wissem. Parken: Parkplatz Burg Wissem oder Waldfriedhof Heerstraße.



Kiki Eichhorn auf dem Keltersberg in Eitorf



LÄNGE: 2 km für Kinderwagen geeignet, allerdings steiler Aufstieg
PROFIL: sportlich, aktiver Lehrpfad mit steilem Anstieg – wenige Meter vom Ortskern entfernt – schöne Rastmöglichkeit zum Picknicken und toller Ausblick auf Eitorf – für Kindergärten- und Grundschulalter – mit Infotafeln und Mitmachstationen
AKTION: kleines Rätsel mit Belohnung – spielerische Bewegungsangebote und Infotafeln
DAS BENÖTIGTE ICH: sportliche Schuhe, Bewegungsfreude optional: Rätselheft und Stift, erhältlich bei der Tourist-Info Eitorf, Markt 1, Eitorf oder als Download unter naturregion-sieg.de

Kiki Eichhorn und ihre Freunde laden ein zu Spiel und Spaß auf den Höhen des Keltersbergs. Da gibt es zum Beispiel Plichtsch, den Eisvogel, Flatti die Fledermaus, die Wassernixe Lilli – sie nehmen euch mit auf Entdeckertour durch den Wald. Auf dem 2 km langen Erlebnislehrpfad findet ihr auch viele Mitmachstationen wie Tierweitsprung oder Wettlauf, Tiersperren erkunden, einen Barfußpfad und vieles mehr. Und nach so viel Bewegung schmeckt ein Picknick in einem der Aussichtspavillons. Entspannen kannst du in der Hängematte mit Blick auf Eitorf.

Wo ist das?
 Der Startpunkt zum Kinder-Erlebnis-Lehrpfad liegt gegenüber der Siegbücke an der Kelterser Straße. Auf dem Keltersberg, 53783 Eitorf



Kindererlebnisweg Blankenberg auf dem Burgweg



LÄNGE: 2,5 km nicht für Kinderwagen geeignet
PROFIL: spannende Zeitreise durch Stadt Blankenberg mit 8 Rätselstationen – für Kinder von 8–12 Jahre
DAS BENÖTIGTE ICH: Das geheimnisvolle Pergament, Stift und Spürsinn erhältlich bei der Tourist-Info: Frankfurter Straße 97, Hennef oder als Download unter naturregion-sieg.de

Rettet Stadt Blankenberg
 Die Kinder Anton und Amelie benötigen deine Hilfe, um die Stadt Blankenberg vor dem Finsteren Alchimisten Malus Sinistrius zu retten. An acht Stationen löst du Rätsel und füllst so nach und nach die Lücken des geheimnisvollen Pergamentes, um den Ort vor dem Untergang zu bewahren. Auf deiner Rettungsmission kommst du ganz nebenbei auch an zahlreichen Sehenswürdigkeiten rund um und durch Stadt Blankenberg vorbei.

Wo ist das?
 Hol dir das geheimnisvolle Pergament in einem der Gastronomiebetriebe in Stadt Blankenberg oder bei der Tourist-Info im Hennefer Rathaus und los geht's.

Wo ist das?
 Der Weg startet an der Wandertafel vor dem Katharinentor und wo er endet – das bleibt so lange ein Rätsel, bis du die Lücken im Pergament gefüllt hast ...
PROFIL: spannende Handyführung durch das Gelände der Burgruine
DAS BENÖTIGTE ICH: Handy

Bienen- und Waldlehrpfad am Hüppelröttchen



KLAPP DICH SCHLAI!
 Hier ist dein Spürsinn gefragt!
Lesen: Lies die Infos und schau die Bäume genau an!
Raten: Hast du die Lösung? Sonst rate munter drauflos!
Auflösen: Die richtige Antwort versteckt sich auf der Klappse.
BIESENLEHRPFAD
LÄNGE: 3 km (mit Rückweg)
WALDLEHRPFAD
LÄNGE: 3,7 km für Kinderwagen geeignet
PROFIL: Forstwege – 11 Mitmachstationen – 23 „Klapp dich schlau“ Tafeln zum Thema Baum – 11 illustrierte Infotafeln zu weiteren Themen des Waldes
AKTION: Quiz mit Gewinnspiel – interaktive Elemente
DAS BENÖTIGTE ICH: Teilnahmekarte und Stift, erhältlich bei der Tourist-Info Eitorf: Markt 1, Eitorf oder als Download unter naturregion-sieg.de

Melli's Bienenlehrpfad
 Große Aufregung im Bienenvolk: „Melli von Hüppelrott“, die Honigbienenkönigin ist verschwunden. Was passiert ist? Das kriegt du raus! Hinweise findest du an den Infostationen des Bienenlehrpfades. Und nebenbei erfährst du ziemlich viel erstaunliches über Melli und ihre Artgenossen und kannst dich selbst wie eine Biene fühlen. Erlerne z.B. die Bienensprache, schau dir eine Blumenwiese mit Bienenaugen an oder übernimm beim „Wabenspiel“ den Job einer Tankwart- oder Wächterbiene.

Werde Waldexperte
 Du denkst, dass alle Bäume irgendwie gleich aussehen? Du erkennst nur das bekannteste Trio: Eiche, Buche und Fichte? Du kennst vom winzigen Insekt bis zum scheuen Reh viele Tiere des Waldes, weißt aber nicht, was sie für den Wald tun – und er für sie? Egal, ob Anfänger oder Experte – die über 30 Infostationen des Waldlehrpfades halten Fakten und kuriose Details zum Lebensraum Wald für dich bereit.


Wo ist das?
 Startpunkt am Wanderparkplatz Melchiorweg, 53783 Eitorf-Käsberg
 Wald- und Bienenlehrpfad laufen teilweise parallel zum Försterweg. Der Waldlehrpfad startet an der ersten Station des Bienenlehrpfades und kann in beliebiger Richtung begangen werden.

Grafenschatzweg Graf Heinrich und der gestohlene Schatz

LÄNGE: 3km (mit Rückweg) für Kinderwagen geeignet
PROFIL: kurzweilige Tour mit 7 Erlebnisstationen – Start: Waldfriedhof Schladern, Zum Sprietchen 37, Windeck Schladern – Ziel: Burg Windeck, An der Burgruine, Windeck Schladern
DAS BENÖTIGTE ICH
 Spaß an Bewegung und ein wenig Ausdauer

Löst das Raubritter-Rätsel
 und lernt was kleine Ritter können müssen: Reiten, Klettern, Jagen, Spurenlernen... Ein sportlich-spannendes Erlebnis für bewegungs-freudige Kinder. Auf eurem Weg zur Burgruine erfährt ihr so einiges über das Leben von Graf Heinrich und löst das Rätsel vom geraubten Schatz.

Wo ist das?
 Der 1,5 Kilometer lange, kinderwagentaugliche Weg startet hinter dem Waldfriedhof in Schladern und führt durch alten Baumbestand und an Wiesen entlang zur Burgruine.



Audioführung Burg Windeck

LÄNGE DER AUDIO-FÜHRUNG: 10 Minuten
 Gelände für Kinderwagen nicht geeignet
PROFIL: spannende Handyführung durch das Gelände der Burgruine
DAS BENÖTIGTE ICH: Handy

Wo ist das?
 Die Handyführung startet bei der Infotafel an der Westseite der Burgruine und endet oben im Treppenturm neben dem großen Wehrturm.

Räuberweg




LÄNGE: 4,6 km nicht für Kinderwagen geeignet
PROFIL: Rundweg mit 7 Mitmachstationen – schmale Wald- und Wiesenwege über Stock und Stein sowie gut ausgebaut Waldwege – an steilen Pfaden oberhalb der Sieg ist Vorsicht geboten – kurze Wegeführung über Asphalt zum Steckensteiner Kopf
ACHTUNG: Trittsicherheit ist gefragt, stellenweise anspruchsvolles Wegeprofil
AKTION: spielerische Angebote – Räuberdiplom erhältlich bei der Anmeldung Campingplatz „Im Eichenwald“
DAS BENÖTIGTE ICH: Spaß am Räubersein, ein wenig Ausdauer und Geschick

Der Fetzer und die Räuberbande
 Vor gar nicht allzu langer Zeit trieb der Räuberhauptmann Mathias Weber, genannt der Fetzer, zusammen mit seiner Bande sein Unwesen hier in der Gegend. Da der Fetzer sehr schlau war, konnte er im Dickicht der Wälder seinen Verfolgern immer wieder entkommen und die Polizisten an der Nase herumführen.

Hast auch du das Zeug zum echten Räuber?
 An den Mitmachstationen entlang des Weges kannst du das herausfinden: Kennst du die „Gauernziken“ – die Geheimsprache der Räuber? Weißt du wie du dir schnell ein Versteck bauen kannst? Probiere aus, ob du so weit spucken kannst wie der Räuberhauptmann Fetzer. Lerne, wie du den Fährtenhunden der Polizei entkommst und deine Räuberkollegen vor Verfolgern warnst. Hast du alle Aufgaben „bestanden“? Dann wartet das „Räuberdiplom“ auf dich – am Campingplatz „Im Eichenwald“.

Wo ist das?
 Der Räuberweg startet am Parkplatz Camping „Im Eichenwald“, Roddern 1, 57537 Mittelhof. Für die richtige Reihenfolge der Mitmachstationen am besten dem vorgegebenen Wegeverlauf folgen.

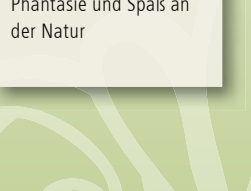
Kunstaktionen auf dem Künstlerweg




Mit Kunst Natur erleben
 Spielen, bauen, gestalten oder reimen – über 20 Erlebnisstationen entlang des „Künstlerweg“ rund um Herchen laden ein, viele kleine „Kunstwerke“ in der Natur und mit ihrer Hilfe zu erschaffen. Infotafeln zeigen und beschreiben dir genau, wie die verschiedenen Aufgaben erledigen kannst. Doch keine Angst, es ist ganz einfach! Alles was du brauchst, hast du schon dabei: Deine Neugier und Fantasie sowie deine Augen, Ohren und Hände.

Und zum Abschluss der Runde kannst Du im Kurpark auf der Hängematte „abhängen“.

Wo ist das?
 Die Natur-Kunstaktionen für Kinder sind Teil des „Künstlerweg“. Dazu vom Kurpark Herchen aus den Aufstieg zum „Herchener Höhenpfad“ gehen. Der Start ist an den Kanonen. Am Kurpark, Windeck-Herchen



Eichhörnchenweg



LÄNGE: 2,9 km für Kinderwagen geeignet
PROFIL: 5 Infostationen – kurze Wanderung ohne nennenswerte Steigungen entlang des Otterbachs – hauptsächlich gut ausgebaut Waldwege
DAS BENÖTIGTE ICH
 Neugier und Spaß am Entdecken

Findest du das Nussversteck?
 Oh Schreck – Emil Eichhorn hat seinen gesamten Wintervorrat an Nüssen verloren! Der muss natürlich dringend wiedergefunden werden. Kannst du ihm helfen?
 Auf der Suche nach dem Nussversteck lernst du Emil Eichhorn und seine Familie kennen. Du erfährst, wie sie wohnen und leben und wie die Eichhörnchen-Kinder aufwachsen. Wozu ist so ein buschiger Schwanz eigentlich gut? Warum legen Eichhörnchen einen Wintervorrat an und warum ist Emil's Vorrat verschwunden? Hat Emil etwa Feinde?

Auf dem 3 km langen Rundweg findest du es heraus. Nach der Wanderung lohnt ein Besuch im Tierpark Niederfischbach. Der Tierpark betreibt ein Arche-Programm zur Erhaltung ursprünglicher Haustierrassen und eine eigene Falknerei.

Wo ist das?
 Start ist der Wanderparkplatz am Tierpark Niederfischbach, Schlesingstraße, 57572 Niederfischbach

Auenlandweg Fabelhafte Wesen und mystische Landschaften



Zauberer, Zwerge, Elfen ...
 Wo Westerwald und Sieg zusammentreffen, entführt euch der Auenlandweg in eine magische Welt. In geheimnisvollen Wäldern begegnen euch fabelhafte Gestalten; idyllische Wiesenlandschaften erinnern an das Auenland – die Heimat der Hobbits aus dem Fantasy-Klassiker „Der Herr der Ringe“.

Auf dem Rundweg um den kleinen Ort Blickhausen überraschen euch in mystischen Landschaften zahlreiche kunstvoll geschnitzte Fabelwesen und begleiten euch in eine Abenteuerwelt. Der Auenlandweg führt vorhin an mächtigen Eichen tief hinein in den dunklen Wald. Über Stock und Stein wandert ihr auf schmalen Pfaden oberhalb der Sieg durch eine sagenhafte Naturlandschaft. Begleitet vom Plätschern des Firzelsbachs geht ihr entlang weitläufiger Wiesen und Auen. Doch Obacht, die schmalen Pfade hoch über der Sieg können bei Regen rutschig sein.

Wo ist das?
 Der 3 Kilometer lange Rundweg startet am Wanderparkplatz bei Blickhausen (Wissem) und verläuft durch weite Wiesenlandschaften und schattige Wälder.



Radweg Sieg

Zweiradfrende aufgepasst! Immer an der Sieg lang, auf zum größten Teil befestigten Wegen, ohne große Steigungen und fern vom Straßenverkehr verläuft der 64 km lange, familienfreundliche Radweg Sieg. Spaß am und im Wasser beim Bootfahren oder Planschen im Fluss inklusive. Und macht doch mal einer schlapp geht es einfach mit dem Zug von einem der stets nahen Bahnhöfe zurück.

Optimal angebunden: Die an der Strecke gelegenen Bahnhöfe geben euch die Möglichkeit, bequem die nächsten Stationen zu erreichen oder die Heimreise anzutreten. Aus Köln oder Bonn kommend, könnt ihr mit der Regional- und S-Bahn alle Etappenorte problemlos anfahren.

Rundweg: Siegburg – Bergheim – Siegburg

LÄNGE: 29,7 km **START/ZIEL:** Bhf. Siegburg
 Auf dem Weg nach Bergheim kommt ihr an der Siegfähre vorbei, der einzigen Einmannfähre Deutschlands. Einen schönen Biergarten gibt es an dieser Stelle auch. Im Fischereimuseum in Bergheim können Kinder an einer Museumsrallye teilnehmen. Über die Auenlandschaft radelt ihr dann auf dem Rückweg einfach auf der anderen Seite der Sieg nach Siegburg zurück. Hier lädt euch das Wissenshaus der Wanderfische zu einem Besuch ein. Außerdem könnt ihr euch im Freizeitbad Oktopus oder im Freibad AGGUA in Troisdorf erfrischen.

1. Etappe: Siegburg – Stadt Blankenberg

LÄNGE: 18,1 km **START:** Bhf. Siegburg **ZIEL:** Bhf. Stadt Blankenberg
 In Hennef lohnt sich ein Abstecher an den Allner See. Wer statt zu baden lieber hoch hinaus möchte, der besucht den Kletterwald Hennef. Weiter geht es nach Stadt Blankenberg. Hier thront oben auf dem sogenannten „blanken“ Berg eine alte Burganlage. Außerdem gibt es zwei kleine Museen für Weinkenner und Historiker. Kinder können eine spannende Zeitreise durch die Stadt machen und dabei Rätsel lösen.

2. Etappe: Stadt Blankenberg – Eitorf

LÄNGE: 12,2 km **START:** Bhf. Stadt Blankenberg **ZIEL:** Bhf. Eitorf
 An der Strecke Richtung Eitorf liegt das Schloss Merten mit Orangerie. Ab da müsst ihr ordentlich in die Pedale treten. Aber die kleine Anstrengung lohnt sich, denn in und um Eitorf könnt ihr einiges erleben. Badestellen, Kinderspielplatz, Skatebowl, Basketballanlage und Erlebnislehrpfade – da ist für jede Altersgruppe was dabei.

3. Etappe: Eitorf – Windeck/Schladern

LÄNGE: 26,9 km **START:** Bhf. Eitorf **ZIEL:** Bhf. Windeck/Schladern
 Von Eitorf ist es nicht weit bis nach Stromberg. Dort angekommen lohnt es sich, die Badehose auszupacken. Weiter geht es nach Herchen. Am Kurpark in Herchen warten Treibboote und Minigolf-Schläger auf euch. Dann erreicht ihr erneut mit kräftigen Tritten in die Pedale Schladern. Im nahe gelegenen Museumsdorf Altwindeck laden alte Gebäude und ein Museumsgarten zu einer Zeitreise ins vergangene Jahrhundert ein. Wieder zurück in Schladern habt ihr das Ziel der letzten Etappe erreicht. Von hier aus lohnt sich ein Abstecher zum Naturerlebnispark Panarbor. Dortthin gelangt ihr von Schladern aus über den Panarbor-Radweg.

Genauere Wegbeschreibungen: www.radweg-sieg.de



Garantiert eine gute Verbindung

Durch die perfekte Bahnbindung sind alle Wander- und Radwege in der Naturregion Sieg so gut erreichbar, dass ihr getrost auf das Auto verzichten könnt. Per Bahn erreicht ihr die Naturregion Sieg über den ICE-Bahnhof Siegburg (www.siegburg.de/ice/centrum). Von dort habt ihr gute Umsteigemöglichkeiten in den RE 9 oder die S 12 zu den insgesamt 21 Bahnhöfen und Haltepunkten an der Siegstalstrecke in Richtung Hennef, Eitorf, Windeck, Au, Wissen, Betzdorf, Kirchen und Muderbach. Hilfreich ist die Fahrplanauskunft des Verkehrsverbundes Rhein-Sieg (www.vrsinfo.de).



Herzlich Willkommen ...

Klettern, Burgen erobern, Waldtiere entdecken und auch selbst kreativ werden: Das alles und noch viel mehr bieten kurzweilige Familienwanderungen und interaktive Kindererlebniswege der Naturregion. Für kleine Abenteurer, Naturforscher und Künstler, die beim Wandern mehr erleben wollen.

Strecke machen: Mit dem Fahrrad an der Sieg lang, ohne große Steigungen und fern vom Straßenverkehr – auf dem über 60 km langen, familienfreundlichen Radweg Sieg.

Action zu Land, zu Wasser und in der Luft: Die Naturregion bietet jede Menge Herausforderungen. Wasserratten können hier mit dem Kanu durch die Sieg gleiten, Ruder- und Tretbootfahren oder aber an ausgewiesenen Stellen in der Sieg schwimmen. Tierfreunde verbringen ihre Zeit mit Lamatrekking, einer Alpakawanderung oder im Tierpark. Abenteurer suchen das Gleichgewicht im Kletterwald. Und auch wenn das Wetter mal nicht mitspielt, muss es nicht langweilig werden. Hallenbäder und Indoor-Spielplätze sorgen für Bewegung, Spaß und Entspannung. Hier ist für jeden etwas dabei!



- 1 Burgmäuseweg (2,4 km)
- 2 Rätsel um Burg Blankenberg (2,5 km) auf dem Burgweg (5,8 km)
- 3 Fotosafari auf dem Wildwiesenweg (5,6 km)
- 4 Kiki Erlebnis-Lehrpfad (2 km)
- 5 Bienen- und Waldlehrpfad (3 km / 3,7 km)
- 6 Kunstaktionen auf dem Künstlerweg (3 km / 5,8 km)
- 7 Audioführung Burgruine Windeck (Dauer 10 Min.)
- 8 Grafenschatzweg (3 km)
- 9 Auenlandweg (3,1 km) Spazierweg mit holzgeschnitzten Fabelwesen
- 10 Räuberweg (4,7 km)
- 11 Eichhörnchenweg (2,9 km)

- Kinderwanderweg (2,6 km) Auf den Spuren des Stadtlöwen Startpunkt Bahnhof Hennef



Radweg Sieg
Länge: 64 km, Niederkassel-Mondorf bis Bhf. Rosbach
Startpunkte: an allen Bahnhöfen der Naturregion Sieg von Siegburg bis Rosbach
Höhenmeter: Anstieg 220 m, Abstieg 120 m

Rundweg Siegburg – Bergheim – Siegburg
Länge: 29,7 km
Start/Ziel: Bhf. Siegburg

Etappe 1 Siegburg – Stadt Blankenberg
Länge: 18,1 km
Start: Bhf. Siegburg
Ziel: Bhf. Stadt Blankenberg

Etappe 2 Stadt Blankenberg – Eitorf
Länge: 12,2 km
Start: Bhf. Stadt Blankenberg
Ziel: Bhf. Eitorf

Etappe 3 Eitorf – Schladern
Länge: 26,9 km
Start: Bhf. Eitorf
Ziel: Bhf. Schladern



Optimal angebunden – mit der Bahn in der Naturregion Sieg unterwegs!

In die Naturregion kommst du ganz bequem und umweltfreundlich mit der Bahn. Über 20 Bahnhöfe sorgen für die einzigartige Anbindung von Rad- und Wanderwegen, Sehenswürdigkeiten und Aktiv-Angeboten entlang der Sieg.



Legende

- SCHWIMMBÄDER**
Aggua, Troisdorf, www.aggua.de
Gesundheits- und Erlebnispark Oktopus, Siegburg www.oktopus-siegburg.de
Hermann-Weber-Bad, Eitorf, www.eitorf.de/bad
Hallenbad Dattenfeld, Bergische Str. 21, Windeck-Dattenfeld
Freibad Rosbach, Windeck-Rosbach, www.freibad-windeck.de
Waldschwimmbad Thalhausermühle, Thalhauser Str. 9, Hamm (Sieg)
Siegthalbad, Wissen, www.siegthalbad.de
Freibad Dickendorf, Talstraße 33, Gebhardshain-Dickendorf
Freizeitbad Molzberg, Kirchen, www.freizeitbad-molzberg.com
Naturfreibad Schinderweiherr, Mundersbach, www.schinderweiherr.de

- BOOT- / KANUFAHREN**
Bootsverleih Herchen, In der Au 7, Windeck-Herchen
Kanufahren auf der Sieg, www.naturregion-sieg.de/erleben/kanu-und-bootfahren

- KLETTERN**
STUNTWERK Troisdorf, Kölner Straße 2, Troisdorf www.stuntwerk-troisdorf.de
Kletterwald Hennef, www.kletterwald-hennef.de
Boulderlounge Linie 9, Scheuerfeld, www.linie-9.de

- MINIGOLF**
Minigolf am Aggua Bad, Aggerdamm 31, Troisdorf, www.minigolftroisdorf.de
Minigolf im Kurpark, Kurhausstraße 24A, Hennef
Minigolf Herchen, In der Au 7, Windeck-Herchen
Minigolf im Imhäusertal, Am Forellenteich 1, Kirchen

- SKATEN**
Basketball, Skater und BMX-Anlage, Uckendorfer Straße, Troisdorf (Freizeitpark Haus Rott)
Skatepark Siegburg, Luisenstraße, Siegburg
Tempoair Skatepark Hennef, Fritz-Jacobi-Straße, Hennef
Skaterbowl & Basketball-Anlage Eitorf, Siegauenplatz (nördlich des Bahnhofs), Eitorf
Erlebnishügellandschaft Eitorf, Am Eichelkamp (zwischen Hermann-Weber-Bad und Siegtal-Gymnasium), Eitorf
Skate-Anlage, Stadionstraße 37, Wissen
Skatepark, BarbarasträÙe, Katzwinkel (Sieg)

- MOUNTAINBIKE**
Trailacademy, Windeck-Schladern, www.trailacademy.de
Bikepark Wissen, www.bikepark-wissen.de

- ERLEBNISSE MIT TIEREN**
Wildgehege (hinter der Burg Wissem), Troisdorf
Finkenhof, Hennef, www.finkenhof.net
Alpakas des Westens, Windeck-Kohlberg, www.alpakas-des-westens.de
Hof Erlenbruch, Friesenhagen, www.hof-erlenbruch.de
Tierpark Niederfischbach, www.tierpark-niederfischbach.de

- PANARBORA – BAUMWIPFELPFAD**
Naturerlebnispark Waldbröl, www.panarbora.de

- BURGEN**
Burg Wissem, Burgallee 1, Troisdorf
Burganlage Blankenberg, Burg 1, Stadt Blankenberg
Burg Windeck, An der Burgruine, Windeck-Schladern
Freusburg, Burgstraße 46, Kirchen, www.freusburg.jugendherberge.de

- INDOORAKTIVITÄTEN**
Happy Franky, Freizeitzentrum, Kölner Straße 2, Troisdorf www.happyfranky.de
Eisdome, Uckendorfer Straße 135, Troisdorf
Kino Cineplex Troisdorf, Am Bürgerhaus 15a, Troisdorf www.cineplex.de
Monkey Town, Heinkelstraße 3, Troisdorf www.monkeytown.de/de/troisdorf

- BOWLING ARENA**, Troisdorf-Spich, www.bowling-arena-spich.de
Sprungraum, Troisdorf-Spich, www.sprungraum.de
Kino Cineplex, Siegburg, www.cineplex.de/programm/siegburg
Vibe-Bowling-Lounge-Kirchen, Siegstraße 18, Kirchen
Kinder-Spielparadies Flippolino, Kirchen, www.flippolino.de

- OUTDOORAKTIVITÄTEN**
Stadtflucht Siegburg, www.fluchtgefahr.com/stadtflucht-witchbusters/

- PARKS**
Spielplatz Burg Wissem (mit Wasserspielstelle), Troisdorf
Erfahrungsfeld der Sinne (um die Burg Wissem), Troisdorf
Wald- und Vogelpark, Am Waldpark, Troisdorf
Spielplatz am Michaelsberg, Bergstraße, Siegburg
Kurpark Hennef, Kurhausstraße 24A, Hennef
Mehrgenerationenspielplatz, Siegpark Eitorf, zwischen Brückenstraße/Schulzentrum und Siegstraße
Kurpark Herchen, In der Au 4, Windeck-Herchen
Mehrgenerationenpark Steinbuschanlage, Steinbuschstraße, Wissen

- MUSEEN**
Bilderbuchmuseum, Burgallee 1, Troisdorf
Fischereimuseum Bergheim, Nachtigallenweg 39, Troisdorf, (nur am WE geöffnet), www.fischereimuseum-bergheim.de
Kulturhaus Siegburg, Stadtbibliothek, www.stadtbibliothek-siegburg.de & Stadtmuseum, www.stadtmuseum-siegburg.de
Wissenshaus der Wanderfische, Wahnbachtalstraße 13 a, 53721 Siegburg
Museumsdorf Altwindeck, Im Thal Windeck 17, Windeck, (nur am WE geöffnet) www.heimatmuseum-windeck.de

- GRUBENWELT**
Grube Silberhardt, Windeck-Öttershagen, www.grube-silberhardt.de
Grube Bindweide, Steinebach (Sieg), www.bindweide.de
Bergbaumuseum, Schulstraße 13, Herdorf / Sassenroth

- INFOAUSSTELLUNG**
Besucherzentrum der Naturregion Sieg, Schönecker Weg 3, Windeck-Schladern
In der Ausstellung mit den Erzählbäumen erfahrt ihr anhand von Videos oder dem Tierstimmen-Quiz etwas über die Naturregion Sieg und die Geschichte des Siegtals. Außerdem gibt es eine große Auswahl an regionalen Produkten.

Weitere Informationen zu den Angeboten unter: www.naturregion-sieg.de